

Mon petit coin de France L'Ardèche



Sacha

le 11.01.2021

Sommaire

Où se situe l'Ardèche sur une carte de France ?

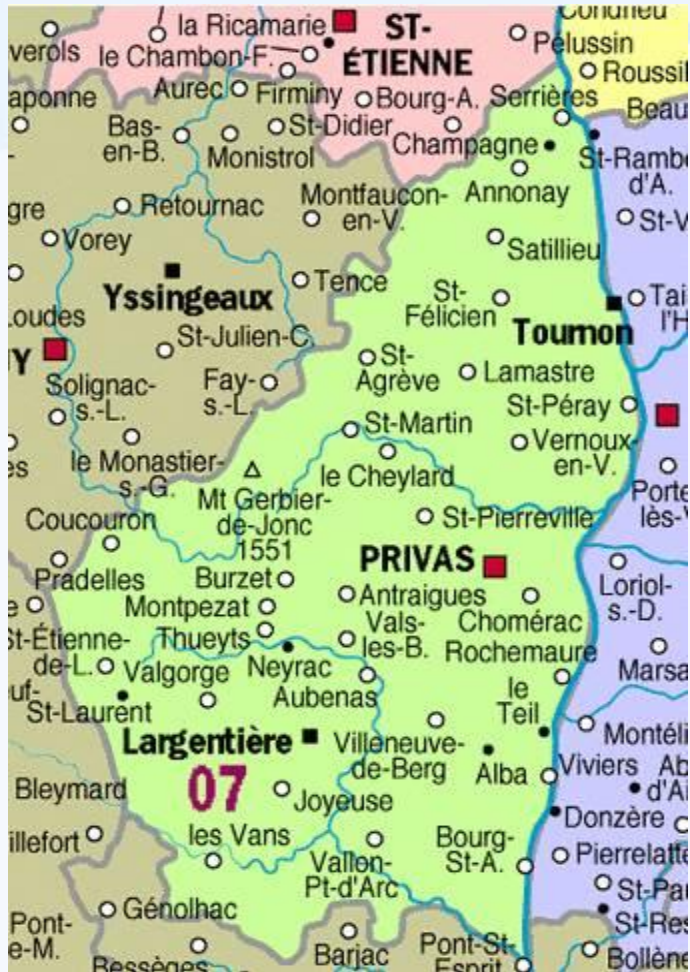
Le canoë et l'équipement pour en faire

La grotte Chauvet 2

Voguë Balazuc

Spécialités culinaires

QUIZ




- L' Ardèche possède un paysage montagneux et est aussi composée de gorges.

- C'est un des départements le moins peuplé de France. Les principales villes sont : Privas et Aubenas.

Les habitants s'appellent les Ardéchois. Il y en a environ 330 000.

BASE NAUTIQUE DU PONT D'ARC

CANOË



L'équipement qu'il faut pour faire du canoë



Casque et un gilet de sauvetage. Il faut également prévoir des chaussures adaptées pour moins glisser sur les galets.



Pour faire du canoë, il faut des pagaies, et un bidon hermétique pour garder ses affaires et son pique nique.

Lors du parcours, il faut descendre des toboggans





Pendant le parcours, on peut s'arrêter pour déjeuner, se baigner et sauter du haut des rochers.

Voici le site de la grotte Chauvet 2

La grotte Chauvet 2 est une représentation de la grotte Chauvet 1 afin de la préserver du passage des visiteurs .

Le 18 décembre 1994,
3 spéléologues
découvrent la grotte
Chauvet : il s'agit de
Jean-Marie Chauvet,
Eliette Brunel et
Christian Hilaire.



Les hommes de Cro-Magnon






Dans la grotte Chauvet



VOGÜE



BALAZUC



Les spécialités de l'Ardèche



La crèque



La caillette



Le picodon

Quiz



Pourquoi la grotte Chauvet que l'on visite s'appelle la Grotte Chauvet 2 ?

Quelles sont les spécialités culinaires ?

Quel équipement doit on avoir pour faire du canoë ?

Merci de m'avoir écouté.

